

Novato

Introducción al proceso para formar distritos

March 26, 2019

Reglas aplicables a la formación de distritos

2

Leyes federales

- ❑ Población igual
- ❑ Acta Federal de Derecho al Voto
- ❑ Prohibe manipulaciones raciales

Principios tradicionales que se aplican al desarrollo de distritos

- ❑ Comunidades de intereses
- ❑ Compacto
- ❑ Contiguo
- ❑ Borde visible (ya sea natural o construído)
- ❑ Respeto a la voluntad del votante / continuidad de los escaños
- ❑ Otras políticas y consideraciones razonables
 - ❑ *Crecimiento planificado*



Cada uno de los distritos debe tener alrededor de 10,381 residentes (o 12,976 residentes para efectuar 4 distritos)

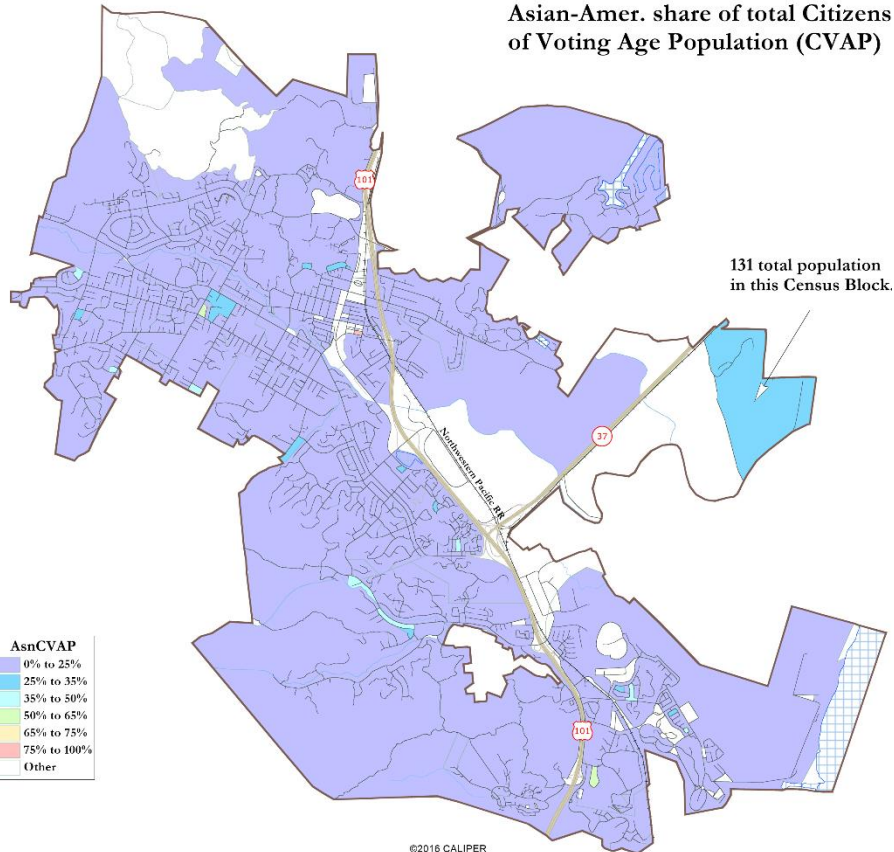
Category	Field	Count	Pct
	Total Pop	51,904	
Total Pop	Hispanic	11,046	21%
	NH White	34,141	66%
	NH Black	1,626	3%
	Asian-American	4,153	8%
Citizen Voting Age Pop	Total	37,671	
	Hispanic	3,965	11%
	NH White	28,947	77%
	NH Black	1,106	3%
	Asian/Pac.Isl.	3,092	8%

Category	Field	Count	Pct
Voter Registration (Nov 2016)	Total	31,331	
	Spanish-Surnamed	2,761	9%
	Asian-Surnamed	1,131	4%
	Filipino-Surnamed	273	1%
	NH White est.	25,510	81%
	NH Black	917	3%
Voter Turnout (Nov 2016)	Total	27,306	
	Spanish-Surnamed	2,214	8%
	Asian-Surnamed	934	3%
	Filipino-Surnamed	246	1%
	NH White est.	22,484	82%
	NH Black	797	3%
Voter Turnout (Nov 2014)	Total	16,384	
	Spanish-Surnamed	899	5%
	Asian-Surnamed	460	3%
	Filipino-Surnamed	124	1%
	NH White est.	14,387	88%
	NH Black est.	276	2%

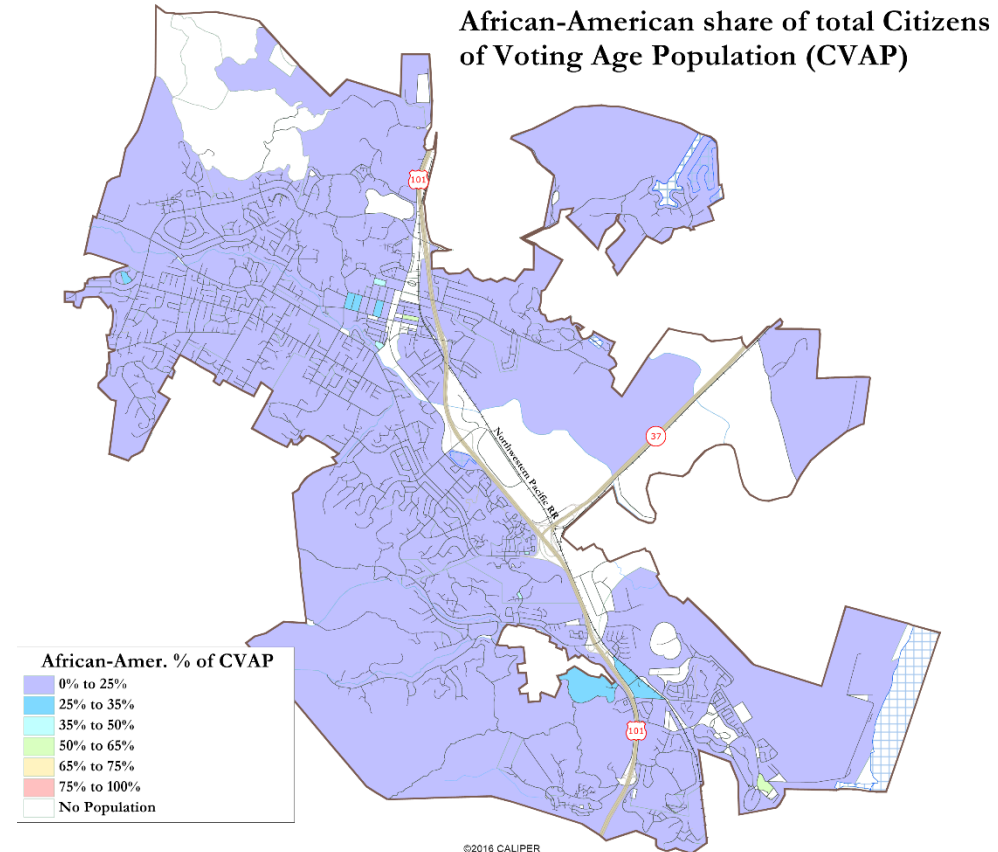
Concentraciones de Asiático americanos y Afroamericanos

4

Asian-Amer. share of total Citizens of Voting Age Population (CVAP)



African-American share of total Citizens of Voting Age Population (CVAP)

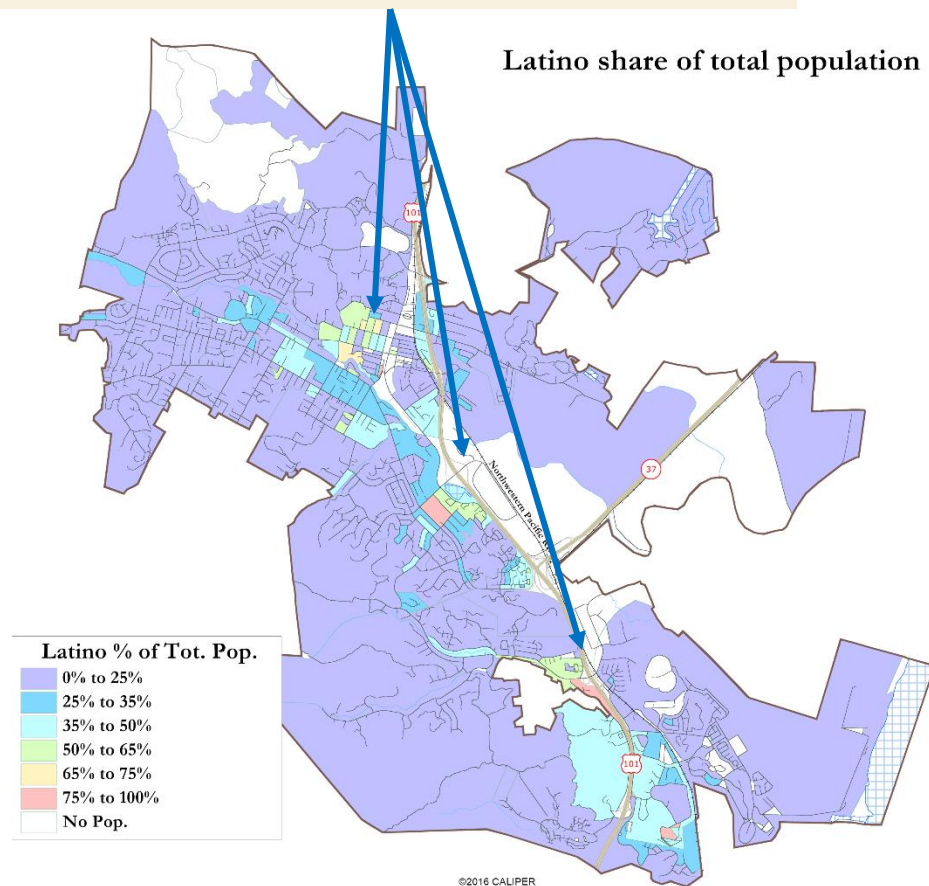
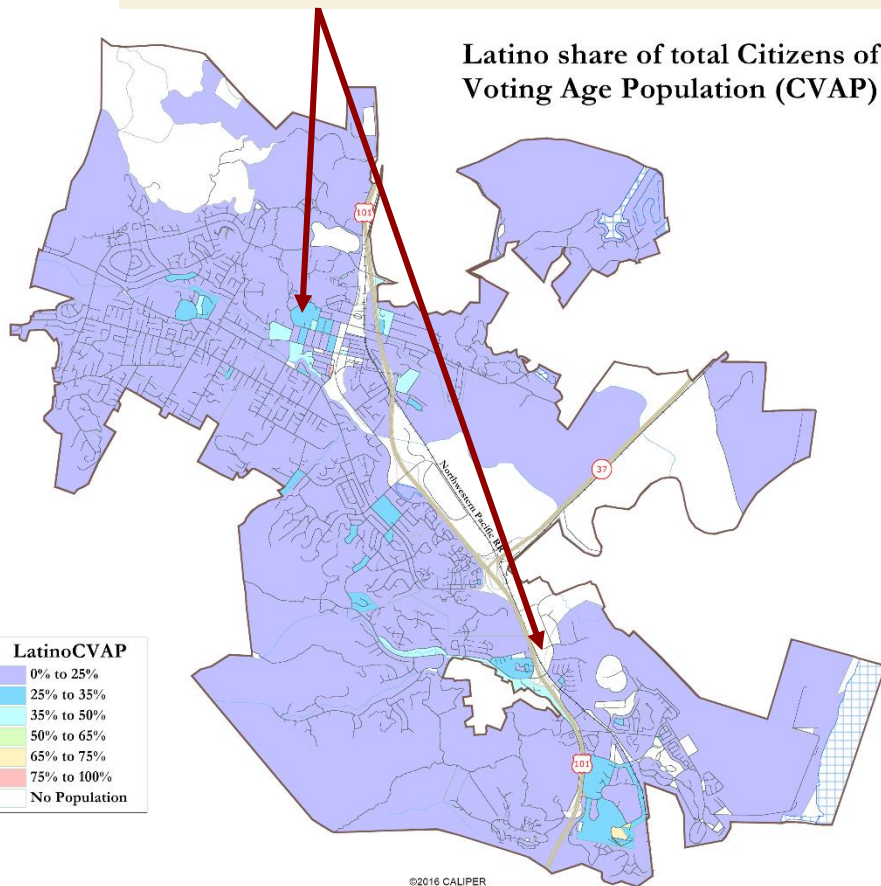


Estos grupos no tienen concentración geográfica con capacidad para afectar la concentración demográfica de un distrito.

Concentración de Latinos

5

Existen concentraciones menores de votantes Latinos, en vecindarios a lo largo de la 101 en donde Latinos forman una parte significativa o una mayoría de la población total a eso del año 2010 (aunque no una mayoría de la población de edad votante):



1^{ra} pregunta: ¿Cuál es su vecindario o comunidad de intereses?

Una comunidad de intereses se define como un vecindario que comparte intereses, visiones, problemas, o características.

Posibles límites o características para definir comunidades incluyen:

- ❑ Áreas ya designadas para asistir a las escuelas
- ❑ Líneas divisorias naturales tales como ríos, colinas, o carreteras y calles principales
- ❑ Áreas alrededor de parques u otros puntos de referencia de la comunidad
- ❑ Problemas comunes, actividades vecinales o preocupaciones legislativas o electorales
- ❑ Características demográficas en común
 - ❑ Tales como niveles similares de ingreso y educación, o aislamiento lingüística

2^{da} pregunta: ¿La comunidad de intereses prefiere estar unida en un distrito o dividida para tener voz en elecciones múltiples?



Vecindarios aproximados

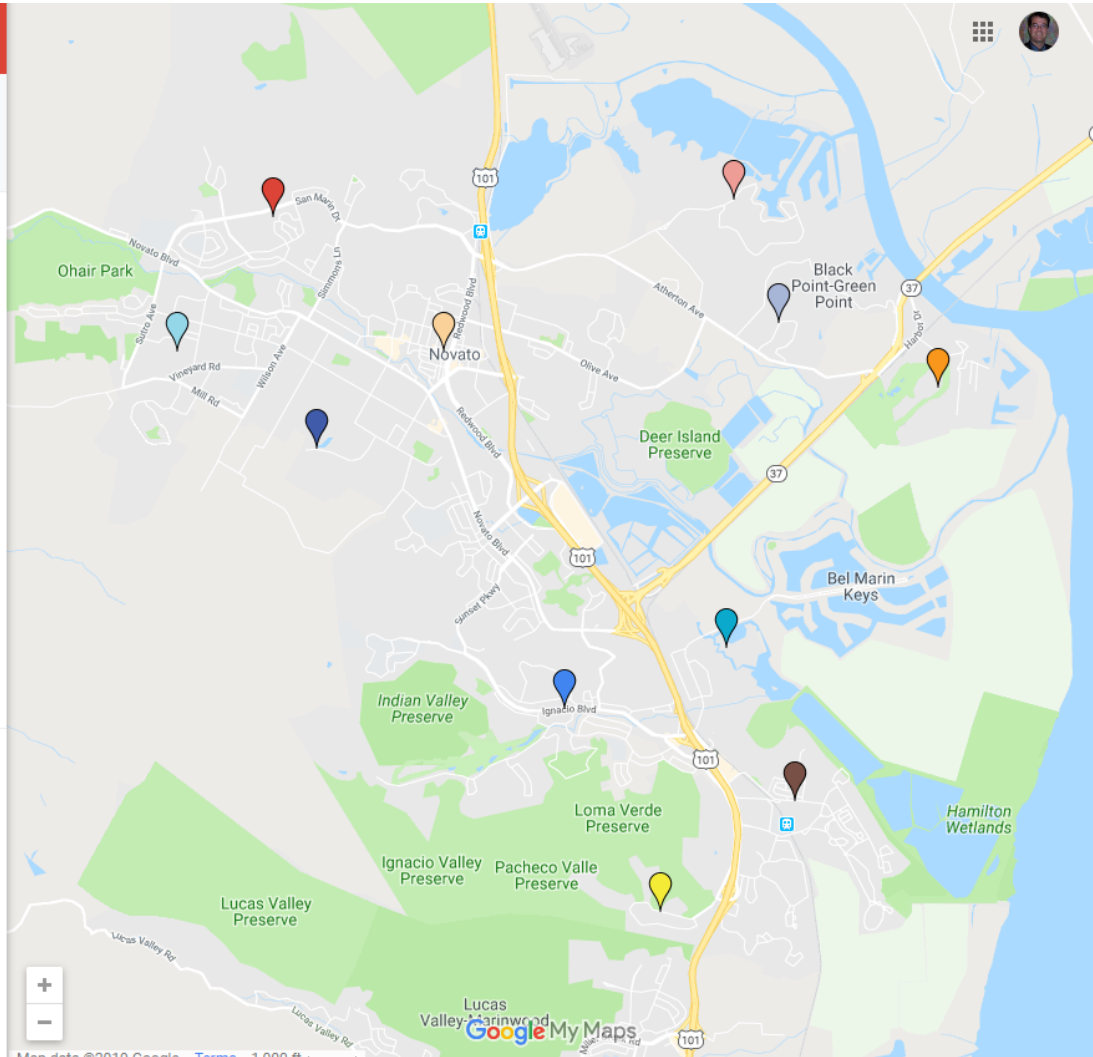
8

Novato Neighborhood ... 🔍 ⋮

General map of Novato Neighborhoods.
10,950 views
[SHARE](#)

Neighborhoods

- San Marin
- Bahia
- Pleasant Valley
- Downtown
- Indian Valley
- Green Point
- Black Point
- Ignacio
- Pacheco Valle
- Hamilton
- Bel Marin Keys



¿Hay bordes específicos para cada uno de éstos vecindarios?

¿Se deberán juntar en un distrito, o repartirse entre representantes múltiples?

¿Cuáles otros mapas podrían definir comunidades?

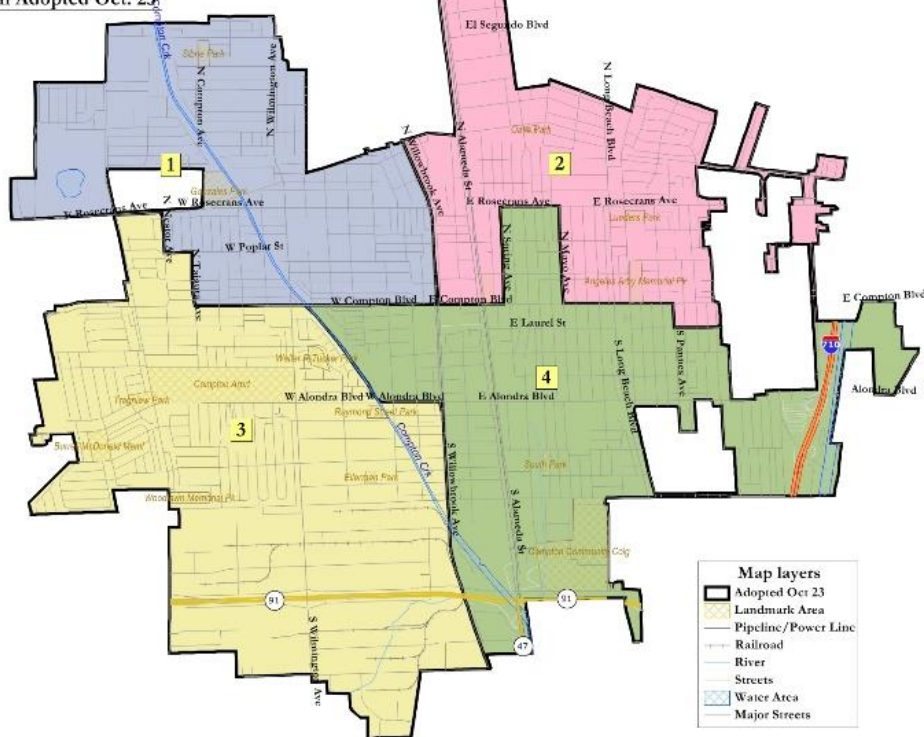


Ejemplo de mapas compactos

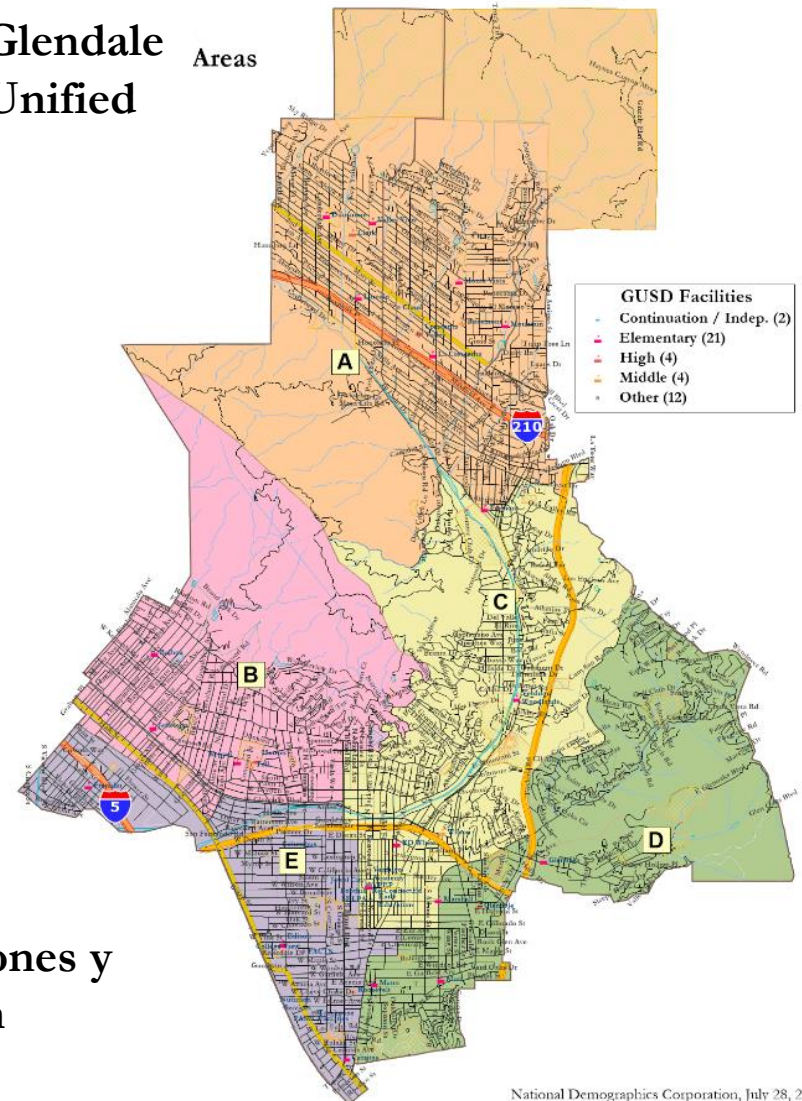
9

City of Compton
2012 Redistricting
Plan Adopted Oct. 23

Compton

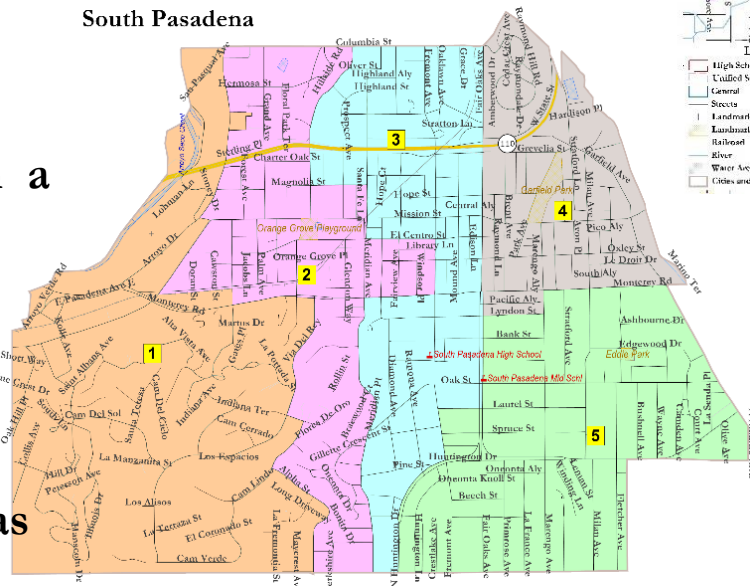
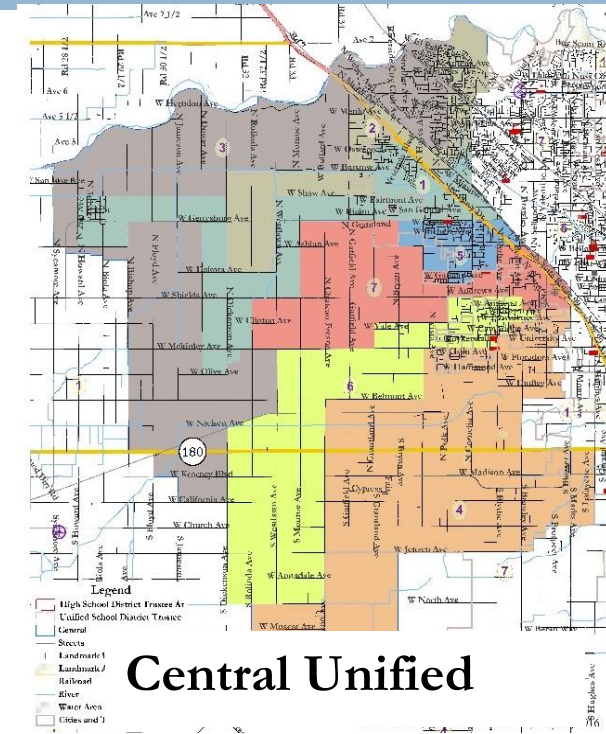
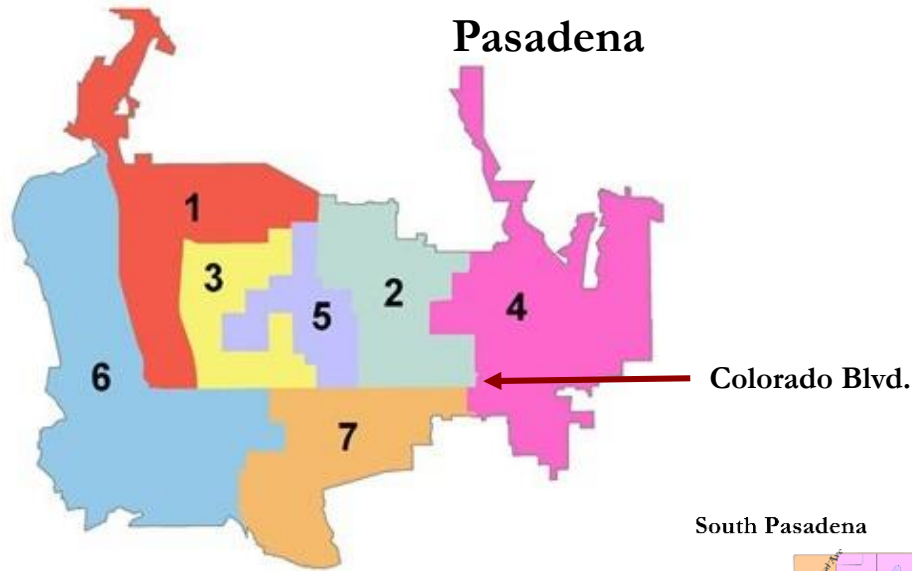


Glendale Unified Areas



Ejemplos de mapas altamente compactos, con rincones y trazos afectados solo por los requisitos de población

Ejemplo de mapas con representantes múltiples



Mapas donde el deseo de que todos los miembros alcanzaran a tocar el área de downtown (Pasadena), o zonas rurales (Central), o los más posibles vecindarios (South Pasadena), resultaron en mapas menos compactos guiados por políticas

Vista pública y discusión

11

1. ¿Cuál es su vecindario o comunidad de interés?
2. ¿Prefiere que la comunidad se mantenga unida en un distrito o que tenga representantes múltiples?
3. ¿Al trazar mapas, cuales son otras comunidades de intereses dentro de la ciudad, u otras consideraciones que se deben debatir en este proceso?

